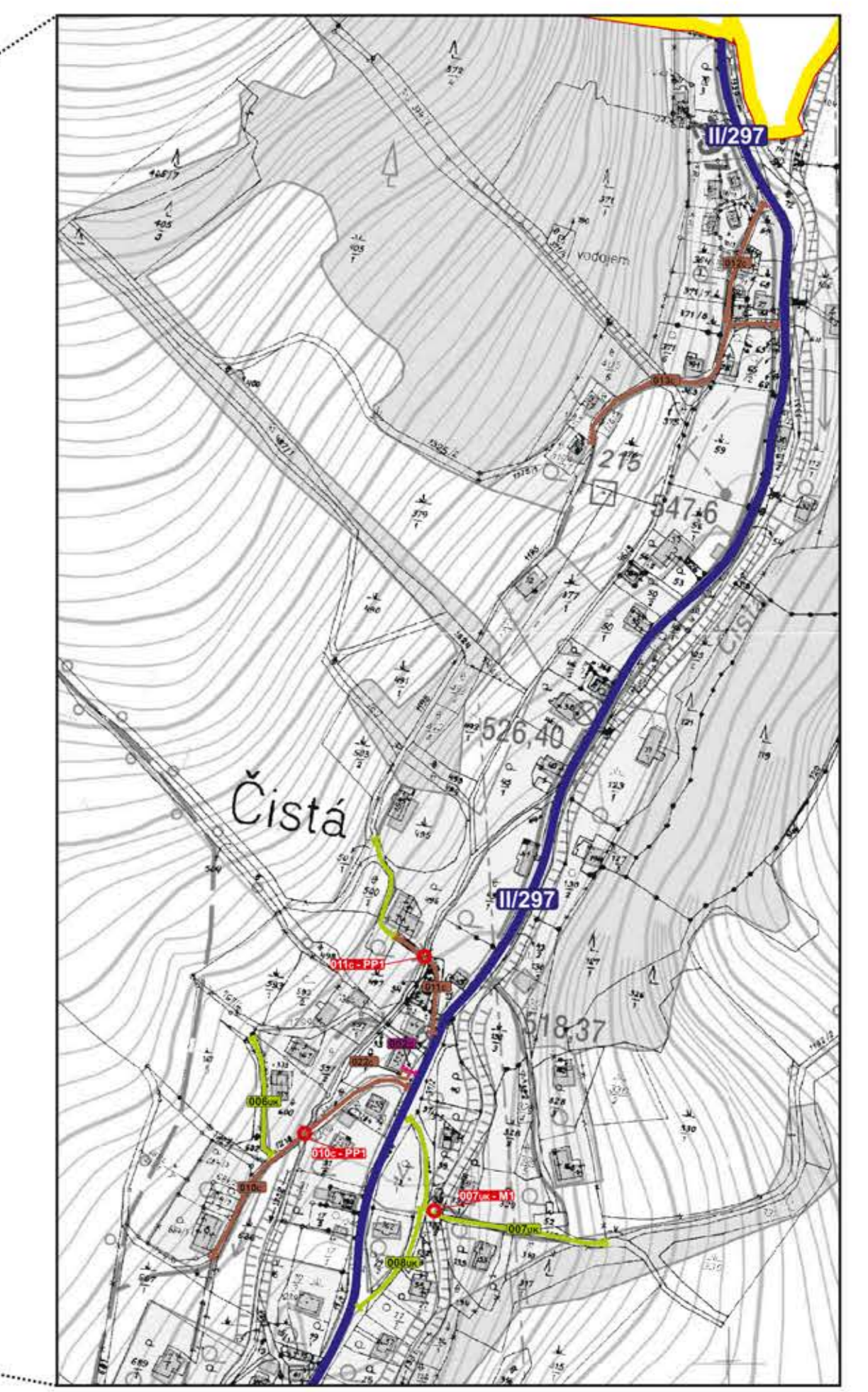
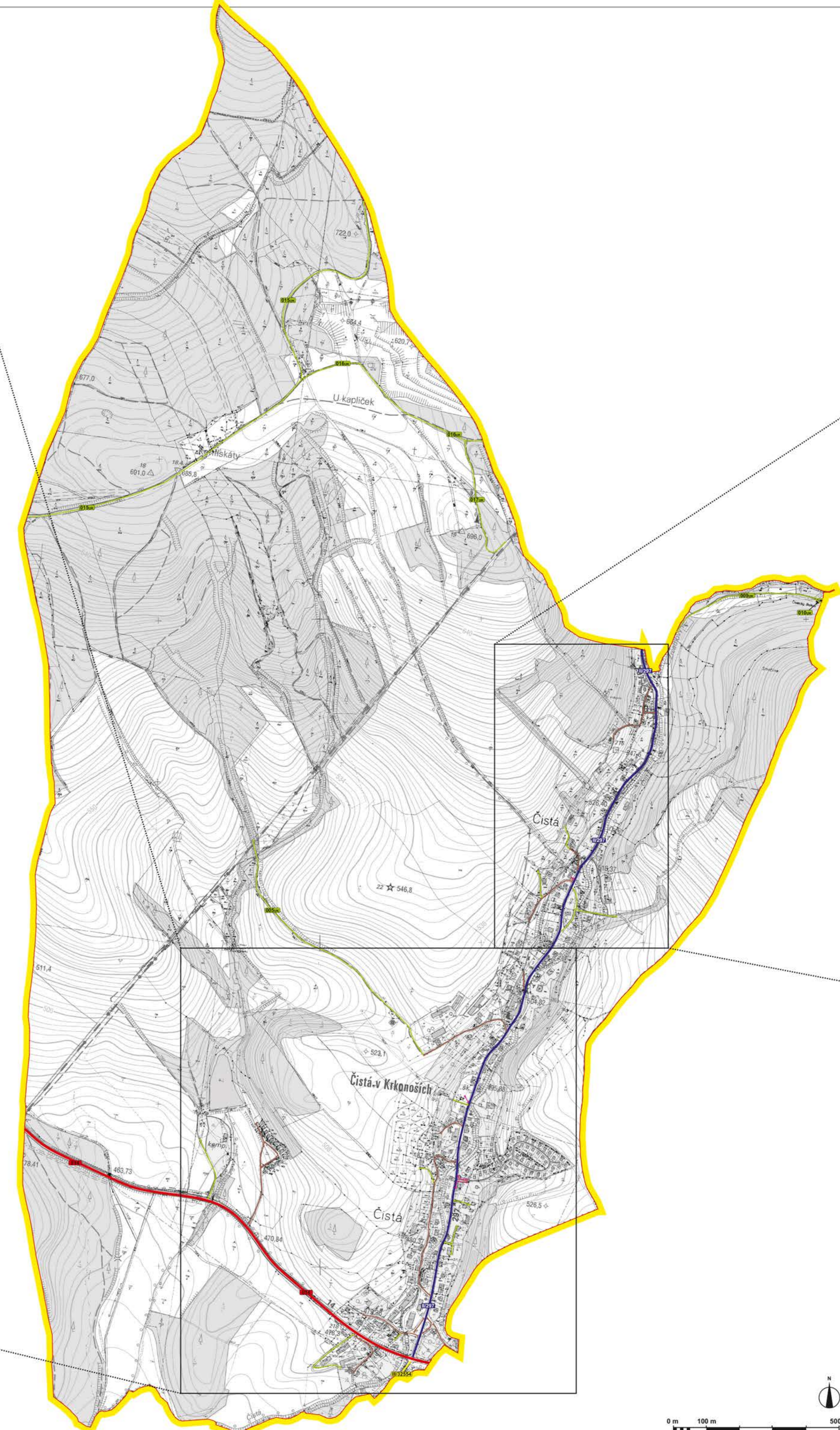
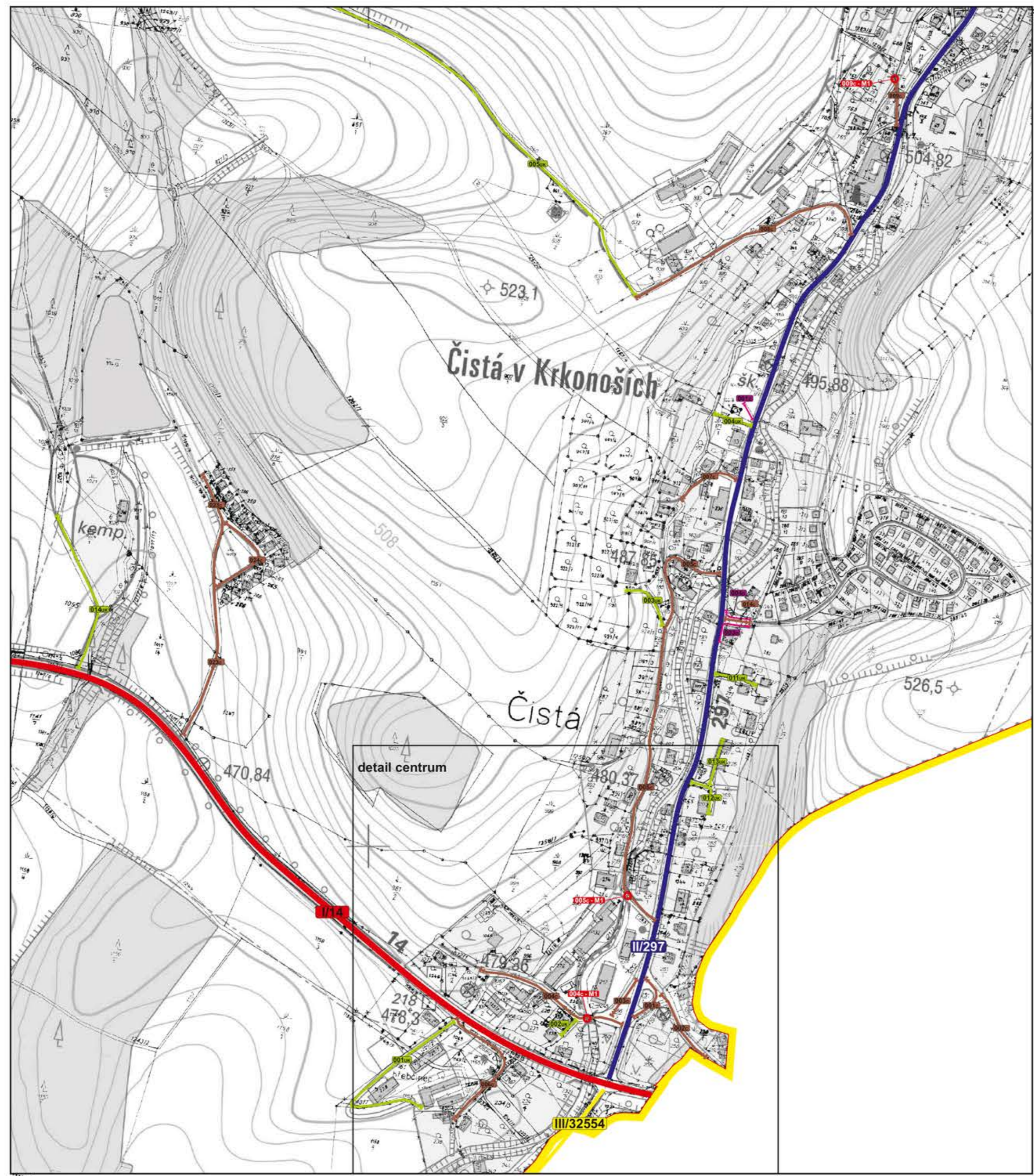
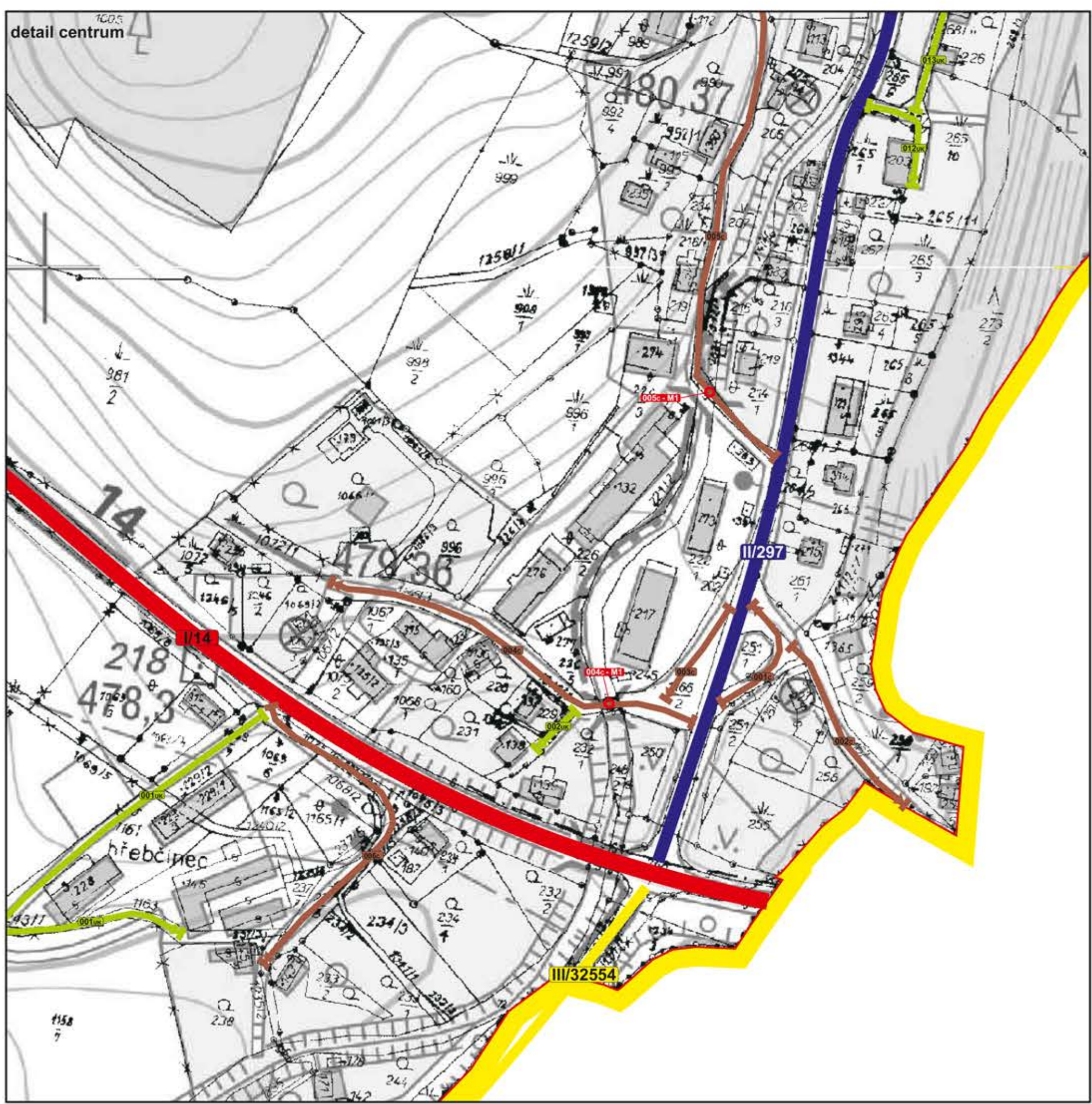


obec ČISTÁ

okres Trutnov

(katastrální území 620688 Čistá)

pasport místních komunikací



Legenda:

- Dálnice
- Silnice II. třídy
- Silnice III. třídy
- Místní komunikace II. třídy
- Místní komunikace III. třídy
- Místní komunikace IV. třídy
- Účelová komunikace
- — — — — — — místní komunikace II. třídy
- — — — — — — místní komunikace III. třídy
- — — — — — — místní komunikace IV. třídy
- — — — — — — účelová komunikace
- ○ ○ ○ ○ ○ ○ propustek
- ○ ○ ○ ○ ○ ○ most
- ○ ○ ○ ○ ○ ○ jiný objekt
- Zaměřená komunikace, počátek a konec měření

PASPORT MÍSTNÍCH KOMUNIKACÍ - ČERNÝ DŮL		
HPN projekt s.r.o. <small>Obratan 93, 394 12 Obratan tel: 720 699 496 / 603 820 206 e-mail: info@hpnprojekt.cz</small>	Vypracoval: PAVEL NECKÁŘ Objednatel: MĚSTYS ČERNÝ DŮL Výkres: PASPORT MÍSTNÍCH KOMUNIKACÍ - ČISTÁ Datum: ČERVEN 2016	Měřítko: 1:7 200 Paré č.: 1

